




TÍTULO PROPIO: EXPERTO UNIVERSITARIO EN GEORREFERENCIACIÓN

 **Desde:** 4/10/21 |
  **hasta:** 27/05/22 |
  Campus de Valencia

Preinscripción: desde el 3/03/21

Responsable de la actividad:
 Natalia Garrido Villén



Titulación

Experto Universitario

Modalidad

ONLINE

Curso

2021-2022

ECTS

18

Campus

Valencia




0 h

Presenciales

180 h

Online

Modalidad

Presencial	Online	Emisión en directo
 0 horas	 180 horas	 0 horas

Lugar de impartición:

Campus Virtual

Las clases se transmitirán en directo on-line, con posibilidad de interactuar con el profesorado mediante voz o chat. Además, se grabarán y se dejarán a disposición del alumnado para poder ser vistas en diferido.

Precio	Colectivo	Plazos	Desde	Hasta
1.200,00 €	Alumni UPV PLUS o AAA UPV	2 plazos (Pago Mensual)	-	-
1.200,00 €	Alumno UPV	2 plazos (Pago Mensual)	-	-
1.200,00 €	Personal UPV	2 plazos (Pago Mensual)	-	-
1.400,00 €	Público en general	2 plazos (Pago Mensual)	-	-
1.200,00 €	Alumno perteneciente a una entidad colaboradora	2 plazos (Pago Mensual)	-	-

Observaciones al precio:

1.200€ (en 2 plazos) Alumni UPV PLUS o AAA UPV

1.200€ (en 2 plazos) Alumno UPV

1.200€ (en 2 plazos) Personal UPV

1.400€ (en 2 plazos) Público en general

1.200€ (en 2 plazos) Alumno perteneciente a una entidad colaboradora

Prácticas

El título permite realizar prácticas externas extracurriculares durante el periodo lectivo. Las prácticas tendrán con carácter general una duración máxima del 30% de los créditos necesarios para superar la titulación en estudios de grado y del 40% en los títulos propios de posgrado.

Objetivos

Los objetivos de este programa son:

- Formar al alumno en las materias tecnológicas necesarias para realizar cualquier tipo de proyecto relacionado con la delimitación precisa de la propiedad inmobiliaria y otros derechos reales.
- Planificar y ejecutar cualquier proyecto técnico relacionado con la delimitación o alteración geométrica de la propiedad inmobiliaria.
- Llevar a cabo la georreferenciación de cualquier bien inmueble.

Dirigido a

Egresados y profesionales con formación tecnológica o jurídica que tengan interés en la delimitación de la propiedad inmobiliaria y otros derechos reales

Requisitos de acceso

Para acceder al título de experto universitario se requiere un título universitario oficial

Conocimientos previos

No se requieren

Proyecto formativo

MÁSTER EN GEOMETRÍAS JURÍDICAS

 Online |  4 octubre 2021 | 66.0 ECTS | Matriculable

DIPLOMA DE ESPECIALIZACIÓN EN GEOMETRÍAS JURÍDICAS

 Online |  4 octubre 2021 | 42.0 ECTS | Matriculable

Asignaturas

01 >

TOPOGRAFÍA (5.0 ECTS)

Ana Belen Anquela Julian :: Profesor/a Titular de Universidad
Natalia Garrido Villén :: Profesor/a Contratado/a Doctor

02 >

CARTOGRAFÍA (4.0 ECTS)

Maria Joaquina Porres De La Haza :: Profesor/a Titular Escuela
Universitaria

03 >

SISTEMAS DE INFORMACIÓN GEOGRÁFICA APLICADO A LA PROPIEDAD INMOBILIARIA (5.0ECTS)

Peregrina Eloína Coll Aliaga :: Profesor/a Titular de Universidad

04 >

GEODESIA (4.0ECTS)

Jose Luis Berne Valero :: Catedrático/a de Universidad
Natalia Garrido Villén :: Profesor/a Contratado/a Doctor

Metodología docente

Clase magistral, prácticas, cuestionarios tipo test y material multimedia

Secretaría

Contacto: Alberto Antón Merino

Horario de Atención al Público: 9 a 14 h

Teléfono: 657 661 991

E-Mail: alberto@albireotopografia.es

@ Contacto

Página web: <http://geometriasjurid.webs.upv.es>

Realiza la inscripción de esta actividad en www.cfp.upv.es

Inscripción →

Nota: Consulta las condiciones generales y específicas de esta actividad en la ficha disponible en www.cfp.upv.es