





TÍTULO PROPIO: MÁSTER EN GEOMETRÍAS JURÍDICAS

 **Desde:** 4/10/21 |  **hasta:** 27/05/22* |  Campus de Valencia

(* Hasta el 27/05/24 para la finalización de trabajos.

Preinscripción: desde el 3/03/21

Responsable de la actividad:

Natalia Garrido Villén



Titulación

Máster

Modalidad

ONLINE

Curso

2021-2022

ECTS

66

Campus

Valencia


0 h

Presenciales

660 h

Online

Modalidad

| Presencial | Online | Emisión en directo |
|--------------|--|--------------------|
| — 0 horas |  660 horas | — 0 horas |

Lugar de impartición:

Campus Virtual

Las clases se transmitirán en directo on-line, con posibilidad de interactuar con el profesorado mediante voz o chat. Además, se grabarán y se dejarán a disposición del alumnado para poder ser vistas en diferido.

| Precio | Colectivo | Plazos | Desde | Hasta |
|------------|---|-------------------------|-------|-------|
| 3.400,00 € | Personal UPV | 2 plazos (Pago Mensual) | - | - |
| 3.400,00 € | Alumni UPV PLUS o AAA UPV | 2 plazos (Pago Mensual) | - | - |
| 3.400,00 € | Alumno UPV | 2 plazos (Pago Mensual) | - | - |
| 4.000,00 € | Público en general | 2 plazos (Pago Mensual) | - | - |
| 3.400,00 € | Alumno perteneciente a una entidad colaboradora | 2 plazos (Pago Mensual) | - | - |

Observaciones al precio:

3.400€ (en 2 plazos) Personal UPV

3.400€ (en 2 plazos) Alumni UPV PLUS o AAA UPV

3.400€ (en 2 plazos) Alumno UPV

4.000€ (en 2 plazos) Público en general

3.400€ (en 2 plazos) Alumno perteneciente a una entidad colaboradora

Prácticas

El título permite realizar prácticas externas extracurriculares durante el periodo lectivo. Las prácticas tendrán con carácter general una duración máxima del 30% de los créditos necesarios para superar la titulación en estudios de grado y del 40% en los títulos propios de posgrado.

Objetivos

Los objetivos de este programa son:

- Formar al alumno en las materias jurídicas, tecnológicas y profesionales necesarias para realizar cualquier tipo de proyecto relacionado con la delimitación precisa de la propiedad inmobiliaria y otros derechos reales.
- Planificar y ejecutar cualquier proyecto relacionado con la delimitación o alteración geométrica de la propiedad inmobiliaria.
- Llevar a cabo la georreferenciación de cualquier bien inmueble.
- Efectuar labores de asesoramiento técnico-jurídico en el ámbito de la delimitación de la propiedad inmobiliaria.
- Ser capaz de diagnosticar, interpretar y resolver problemas relacionados con la delimitación de la propiedad inmobiliaria.
- Proponer acciones en los diferentes organismos relacionados con la delimitación de la propiedad inmobiliaria, encaminadas a incrementar la seguridad jurídica de los derechos sobre los bienes inmuebles.

Dirigido a

Egresados y profesionales con formación tecnológica o jurídica que tengan interés en la delimitación de la propiedad

Requisitos de acceso

Para acceder al máster se requiere un título universitario oficial y experiencia profesional de dos años

Conocimientos previos

No se requieren

Proyecto formativo

DIPLOMA DE ESPECIALIZACIÓN EN GEOMETRÍAS JURÍDICAS

 Online |  4 octubre 2021 | 42.0 ECTS | Matriculable

EXPERTO UNIVERSITARIO EN GEORREFERENCIACIÓN

 Online |  4 octubre 2021 | 18.0 ECTS | Matriculable

Asignaturas

01 >

DERECHO ADMINISTRATIVO I (3.0 ECTS)

Víctor Bethencourt Rodríguez :: Profesional del sector

Andrés Boix Palop :: Profesional del sector

02 >

DERECHO ADMINISTRATIVO II (3.0 ECTS)

Ana María De La Encarnación Valcárcel :: Profesional del sector

Consuelo Reyes Marzal Raga :: Profesional del sector

03 >

DERECHOS REALES (6.0 ECTS)

Raquel Guillén Catalán :: Profesional del sector

Luz María Martínez Velencoso :: Profesional del sector

04 >

ADR -ALTERNATIVE DISPUTE RESOLUTION - RESOLUCIÓN ALTERNATIVA CONFLICTOS (4.0 ECTS)

María Elena Cobas Cobiella :: Profesional del sector

Javier Plaza Penades :: Profesional del sector

Javier Valero Llorca :: Profesional del sector

05 >

DERECHO INMOBILIARIO REGISTRAL (4.0 ECTS)

Javier Plaza Penades :: Profesional del sector

06 >

DERECHO URBANÍSTICO (4.0 ECTS)

María Emilia Casar Furió :: Profesor/a Titular de Universidad

07 >

TOPOGRAFÍA (5.0 ECTS)

10 >

INTRODUCCIÓN A LA ADMINISTRACIÓN DE EMPRESAS (4.0ECTS)

Sofía Estelles Miguel :: Profesor/a Contratado/a Doctor

Marta Peris Ortiz :: Catedrático/a de Universidad

Carlos Rueda Armengot :: Profesor/a Titular de Universidad

11 >

PROCEDIMIENTOS REGISTRALES Y CATASTRALES (3.0ECTS)

María Victoria Andrés González-moralejo :: Profesional del sector

Paula Chust Mares :: Profesional del sector

Isabel Marqués Martín-sacristán :: Profesional del sector

12 >

LÍNEAS LÍMITE JURISDICCIONALES (2.0ECTS)

Marcos Francisco Pavo López :: Profesional del sector

Juan José Peces Morera :: Profesional del sector

Mª Del Mar Rubio Soler :: Profesional del sector

13 >

VALORACIÓN INMOBILIARIA (2.0ECTS)

Inmaculada Marques Perez :: Profesor/a Ayudante Doctor

14 >

URBANISMO APLICADO (3.0ECTS)

Angel Abad Melis :: Profesor/a Asociado/a

Salvador José Alandí Viana :: Profesional del sector

Jose Luis Noguera Calatayud :: Profesional del sector

Rosa Pardo Marin :: Profesional del sector

15 >

Ana Belen Anquela Julian :: Profesor/a Titular de Universidad
Natalia Garrido Villén :: Profesor/a Contratado/a Doctor

08 >

CARTOGRAFÍA (4.0 ECTS)

Maria Joaquina Porres De La Haza :: Profesor/a Titular Escuela
Universitaria

09 >

FUNDAMENTOS PROFESIONALES (2.0 ECTS)

Rubén Martínez Naveira :: Profesional del sector

ACTIVIDAD PERICIAL (2.0ECTS)

Antonio Soria Campos :: Profesional del sector

16 >

TESINA FINAL DE MÁSTER (6.0ECTS)

Natalia Garrido Villén :: Profesor/a Contratado/a Doctor
Rubén Martínez Naveira :: Profesional del sector
Antonio Soria Campos :: Profesional del sector

17 >

SISTEMAS DE INFORMACIÓN GEOGRÁFICA APLICADO A LA PROPIEDAD INMOBILIARIA (5.0ECTS)

Peregrina Eloína Coll Aliaga :: Profesor/a Titular de Universidad

18 >

GEODESIA (4.0ECTS)

Jose Luis Berne Valero :: Catedrático/a de Universidad
Natalia Garrido Villén :: Profesor/a Contratado/a Doctor

Metodología docente

Clase magistral, prácticas, cuestionarios tipo test y material multimedia

Secretaría

Contacto: Alberto Antón Merino

Horario de Atención al Público: 9 a 14 h

Teléfono: 657 661 991

E-Mail: alberto@albareotopografia.es

@ Contacto

Página web: <http://geometriasjurid.webs.upv.es>

Realiza la inscripción de esta actividad en www.cfp.upv.es

Inscripción →

Nota: Consulta las condiciones generales y específicas de esta actividad en la ficha disponible en www.cfp.upv.es