




TÍTOL PROPI: DIPLOMA DE ESPECIALIZACIÓN EN GEOMETRÍAS JURÍDICAS

 **Des de:** 04/10/21 |  **fins a:** 27/05/22 |  **Campus de València**

Preinscripció: des del 03/03/21

Responsable de l'activitat:
Natalia Garrido Villén



Titulació

Diploma d'especialització

Modalitat

EN LÍNIA

Curs

2021-2022

ECTS

42

Campus

València




0 h

Presencials

420 h

En línia

Modalitat

Presencial	En línia	Emissió en directe
 0 hores	 420 hores	 0 hores

Lloc d'impartició:

Campus virtual

Las clases se transmitirán en directo on-line, con posibilidad de interactuar con el profesorado mediante voz o chat. Además, se grabarán y se dejarán a disposición del alumnado para poder ser vistas en diferido.

Preu	Col·lectiu	Terminis	Des de	Fins a
2.300,00 €	Personal UPV	2 Terminis (Pagament Mensual)	-	-
2.300,00 €	Alumni UPV PLUS o AAA UPV	2 Terminis (Pagament Mensual)	-	-
2.300,00 €	Alumne UPV	2 Terminis (Pagament Mensual)	-	-
2.600,00 €	Públic en general	2 Terminis (Pagament Mensual)	-	-
2.300,00 €	Alumno perteneciente a una entidad colaboradora	2 Terminis (Pagament Mensual)	-	-

Observacions al preu:

2.300€ (en 2 plazos) Alumni UPV PLUS o AAA UPV

2.300€ (en 2 plazos) Alumno UPV

2.300€ (en 2 plazos) Personal UPV

2.600€ (en 2 plazos) Público en general

2.300€ (en 2 plazos) Alumno perteneciente a una entidad colaboradora

Pràctiques

El títol permet realitzar pràctiques externes extracurriculars durant el període lectiu. Les pràctiques externes extracurriculars tindran amb caràcter general una duració màxima del 30% dels crèdits necessaris per a superar la titulació en estudis de grau i del 40% en els títols propis de postgrau.

Objectius

Los objetivos de este programa son:

- Formar al alumno en las materias jurídicas y profesionales necesarias para realizar cualquier tipo de proyecto relacionado con la delimitación precisa de la propiedad inmobiliaria y otros derechos reales.
- Planificar y ejecutar cualquier proyecto relacionado con la delimitación o alteración geométrica de la propiedad inmobiliaria.
- Efectuar labores de asesoramiento técnico-jurídico en el ámbito de la delimitación de la propiedad inmobiliaria.
- Ser capaz de diagnosticar, interpretar y resolver problemas relacionados con la delimitación de la propiedad inmobiliaria.
- Proponer acciones en los diferentes organismos relacionados con la delimitación de la propiedad inmobiliaria, encaminadas a incrementar la seguridad jurídica de los derechos sobre los bienes inmuebles.

Dirigit a

Egresados y profesionales con formación tecnológica o jurídica que tengan interés en la delimitación de la propiedad inmobiliaria y otros derechos reales.

Requisits d'accés



Para acceder al diploma de especialización se requiere un título universitario oficial

Coneixements previs


No se requieren

Projecte formatiu

MÀSTER EN GEOMETRIES JURÍDIQUES

 En línia |  4 d'octubre 2021 | 66.0 ECTS | Matriculable

EXPERT UNIVERSITARI EN GEORREFERENCIACIÓ

 En línia |  4 d'octubre 2021 | 18.0 ECTS | Matriculable

Assignatures

01 >

DERECHO ADMINISTRATIVO I (3.0 ECTS)

Víctor Bethencourt Rodríguez :: Professional del sector

Andrés Boix Palop :: Professional del sector

02 >

DERECHO ADMINISTRATIVO II (3.0 ECTS)

Ana María De La Encarnación Valcárcel :: Professional del sector

Consuelo Reyes Marzal Raga :: Professional del sector

03 >

DERECHOS REALES (6.0 ECTS)

Raquel Guillén Catalán :: Professional del sector

Luz María Martínez Velencoso :: Professional del sector

04 >

ADR -ALTERNATIVE DISPUTE RESOLUTION - RESOLUCIÓN ALTERNATIVA CONFLICTOS (4.0 ECTS)

María Elena Cobas Cobiella :: Professional del sector

Javier Plaza Penades :: Professional del sector

Javier Valero Llorca :: Professional del sector

05 >

DERECHO INMOBILIARIO REGISTRAL (4.0 ECTS)

Javier Plaza Penades :: Professional del sector

06 >

08 >

INTRODUCCIÓN A LA ADMINISTRACIÓN DE EMPRESAS (4.0ECTS)

Sofía Estelles Miguel :: Profesor/a Contratado/a Doctor

Marta Peris Ortiz :: Catedrático/a de Universidad

Carlos Rueda Armengot :: Profesor/a Titular de Universidad

09 >

PROCEDIMIENTOS REGISTRALES Y CATASTRALES (3.0ECTS)

María Victoria Andrés González-moralejo :: Professional del sector

Paula Chust Mares :: Professional del sector

Isabel Marqués Martín-sacristán :: Professional del sector

10 >

LÍNEAS LÍMITE JURISDICCIONALES (2.0ECTS)

Marcos Francisco Pavo López :: Professional del sector

Juan José Peces Morera :: Professional del sector

Mª Del Mar Rubio Soler :: Professional del sector

11 >

VALORACIÓN INMOBILIARIA (2.0ECTS)

Inmaculada Marques Perez :: Profesor/a Ayudante Doctor

12 >

URBANISMO APLICADO (3.0ECTS)

DERECHO URBANÍSTICO (4.0 ECTS)

María Emilia Casar Furió :: Profesor/a Titular de Universidad

07 >

FUNDAMENTOS PROFESIONALES (2.0 ECTS)

Rubén Martínez Naveira :: Professional del sector

Angel Abad Melis :: Profesor/a Asociado/a

Salvador José Alandí Viana :: Professional del sector

Jose Luis Noguera Calatayud :: Professional del sector

Rosa Pardo Marin :: Professional del sector

13 >

ACTIVIDAD PERICIAL (2.0ECTS)

Antonio Soria Campos :: Professional del sector

Metodologia docent

Clase magistral, prácticas, cuestionarios tipo test y material multimedia.

Secretaria

Contacto: Alberto Antón Merino

Horario de Atención al Público: 9 a 14 h

Teléfono: 657 661 991

E-Mail: alberto@albireotopografia.es

@ Contacte

Pàgina web: <http://geometriasjurid.webs.upv.es>

Realitza la inscripció d'aquesta activitat en www.cfp.upv.es

Inscripció →

Nota: Consulta les condicions generals i específiques d'aquesta activitat en la fitxa disponible en www.cfp.upv.es