




## TÍTOL PROPÍ: EXPERTO UNIVERSITARIO EN GEORREFERENCIACIÓN

 **Des de:** 04/10/21 |   **fins a:** 27/05/22 |  **Campus de València**

**Preinscripció:** des del 03/03/21

**Responsable de l'activitat:**

Natalia Garrido Villén



**Titulació**

Expert Universitari

**Modalitat**

EN LÍNIA

**Curs**

2021-2022

**ECTS**

18

**Campus**

València




**0 h**

Presencials

**180 h**

En línia

### Modalitat

Presencial	En línia	Emissió en directe
 0 hores	 180 hores	 0 hores

**Lloc d'impartició:**

Campus virtual

Las clases se transmitirán en directo on-line, con posibilidad de interactuar con el profesorado mediante voz o chat. Además, se grabarán y se dejarán a disposición del alumnado para poder ser vistas en diferido.

Preu	Col·lectiu	Terminis	Des de	Fins a
1.200,00 €	Alumni UPV PLUS o AAA UPV	2 Terminis (Pagament Mensual)	-	-
1.200,00 €	Alumne UPV	2 Terminis (Pagament Mensual)	-	-
1.200,00 €	Personal UPV	2 Terminis (Pagament Mensual)	-	-
1.400,00 €	Públic en general	2 Terminis (Pagament Mensual)	-	-
1.200,00 €	Alumno perteneciente a una entidad colaboradora	2 Terminis (Pagament Mensual)	-	-

#### Observacions al preu:

- 1.200€ (en 2 plazos) Alumni UPV PLUS o AAA UPV
- 1.200€ (en 2 plazos) Alumno UPV
- 1.200€ (en 2 plazos) Personal UPV
- 1.400€ (en 2 plazos) Público en general
- 1.200€ (en 2 plazos) Alumno perteneciente a una entidad colaboradora

#### Pràctiques

El títol permet realitzar pràctiques externes extracurriculars durant el període lectiu. Les pràctiques externes extracurriculars tindran amb caràcter general una duració màxima del 30% dels crèdits necessaris per a superar la titulació en estudis de grau i del 40% en els títols propis de postgrau.

#### Objectius

Los objetivos de este programa son:

- Formar al alumno en las materias tecnológicas necesarias para realizar cualquier tipo de proyecto relacionado con la delimitación precisa de la propiedad inmobiliaria y otros derechos reales.
- Planificar y ejecutar cualquier proyecto técnico relacionado con la delimitación o alteración geométrica de la propiedad inmobiliaria.
- Llevar a cabo la georreferenciación de cualquier bien inmueble.

#### Dirigit a

Egresados y profesionales con formación tecnológica o jurídica que tengan interés en la delimitación de la propiedad inmobiliaria y otros derechos reales

## Requisits d'accés

---

Para acceder al título de experto universitario se requiere un título universitario oficial

## Coneixements previs



---

No se requieren


## Projecte formatiu

---

### MÀSTER EN GEOMETRIES JURÍDIQUES

 En línia |  4 d'octubre 2021 | 66.0 ECTS | Matriculable

### DIPLOMA D'ESPECIALITZACIÓ EN GEOMETRIES JURÍDIQUES

 En línia |  4 d'octubre 2021 | 42.0 ECTS | Matriculable

## Assignatures

---

01 >

### TOPOGRAFÍA (5.0 ECTS)

Ana Belen Anquela Julian :: Profesor/a Titular de Universidad  
Natalia Garrido Villén :: Profesor/a Contratado/a Doctor

02 >

### CARTOGRAFÍA (4.0 ECTS)

Maria Joaquina Porres De La Haza :: Profesor/a Titular Escuela  
Universitaria

03 >

### SISTEMAS DE INFORMACIÓN GEOGRÁFICA APLICADO A LA PROPIEDAD INMOBILIARIA (5.0ECTS)

Peregrina Eloína Coll Aliaga :: Profesor/a Titular de Universidad

04 >

### GEODESIA (4.0ECTS)

Jose Luis Berne Valero :: Catedrático/a de Universidad  
Natalia Garrido Villén :: Profesor/a Contratado/a Doctor

## Metodologia docent

---

Clase magistral, prácticas, cuestionarios tipo test y material multimedia

## Secretaria

---

Contacto: Alberto Antón Merino

Horario de Atención al Público: 9 a 14 h

Teléfono: 657 661 991

E-Mail: [alberto@albireotopografia.es](mailto:alberto@albireotopografia.es)

## @ Contacte

---

**Pàgina web:** <http://geometriasjurid.webs.upv.es>

---

Realitza la inscripció d'aquesta activitat en [www.cfp.upv.es](http://www.cfp.upv.es)

Inscripció →

Nota: Consulta les condicions generals i específiques d'aquesta activitat en la fitxa disponible en [www.cfp.upv.es](http://www.cfp.upv.es)